





# DOPRAVNÍ ZNAČKY


1. Doplně do křížovky správné názvy dopravních značek podle obrázků a vyluští tajenku.


2. 


3. 


6. 


7. 


9. 


11. 


1. 


4. 

5. 

8. 

10. 

12. 

13. 

	R					Ý	objezd
2	D						E
3		K					vjezdu
4					U	P	zakázán
5	dej	Ř			S		v jízdě
6		L			N	Č	přejezd bez závor
7					Ú		, dej přednost v jízdě
8	stezka pro	Y				Y	
9	slepá	S				E	
10	Ř				A	Ý	směr jízdy vlevo
11		Ě					
12	stezka pro				D		
13	zákaz	V			D		jízdních kol


2. Nakresli značku, jejíž název jsi vyluštil v tajence:

Otázka pro chytré hlavy:

3. Ve kterých zemích asi používají tyto značky?



---




---

Správné řešení:

1.	K	R	U	H	O	V	Ý												
2.		D	Á	L	N	I	C	E											
3.		Z	Á	K	A	Z													
					4.	V	S	T	U	P									
				5.	P	Ř	E	D	N	O	S	T							
6.	Ž	E	L	E	Z	N	I	Č	N	Í									
										7.	S	T	Ů	J					
										8.	C	Y	K	L	I	S	T	Y	
										9.	S	I	L	N	I	C	E		
10.	P	Ř	I	K	Á	Z	A	N	Ý										
										11.	D	Ě	T	I					
										12.	CH	O	D	C	E				
										13.	V	J	E	Z	D	U			

2.




Otázka pro chytré hlavy:

3.



Austrálie



Švédsko, Norsko, Finsko

Obrazový materiál:

Kruhový objezd: [cit. 2011-08-22]. Dostupný pod licencí Creative Commons na WWW:  
<http://www.fahrtipps.de/img/vz/40p/215.gif>

Dálnice: [cit. 2011-08-22]. Dostupný pod licencí Public domain na WWW:  
[http://commons.wikimedia.org/wiki/File:Motorway\\_CZ.svg](http://commons.wikimedia.org/wiki/File:Motorway_CZ.svg)

Zákaz vjezdu: [cit. 2011-08-22]. Dostupný pod licencí Public domain na WWW:  
<http://www.clker.com/clipart-3018.html>

Zákaz vstupu: [cit. 2011-08-22]. Dostupný pod licencí Public domain na WWW:  
[http://commons.wikimedia.org/wiki/File:Nederlands\\_verkeersbord\\_C16.svg](http://commons.wikimedia.org/wiki/File:Nederlands_verkeersbord_C16.svg)

Dej přednost v jízdě: [cit. 2011-08-22]. Dostupný pod licencí Public domain na WWW:  
[http://commons.wikimedia.org/wiki/File:Zeichen\\_205.svg](http://commons.wikimedia.org/wiki/File:Zeichen_205.svg)

Železniční přejezd bez závor: [cit. 2011-08-22]. Dostupný pod licencí Public domain na WWW:  
<http://www.clker.com/clipart-6856.html>

Stůj, dej přednost v jízdě: [cit. 2011-08-22]. Dostupný pod licencí Public domain na WWW:  
<http://www.clker.com/clipart-2766.html>

Stezka pro cyklisty: [cit. 2011-08-22]. Dostupný pod licencí Public domain na WWW:  
<http://www.pdclipart.org/displayimage.php?album=104&pos=13>

Slepá silnice: [cit. 2011-08-22]. Dostupný pod licencí Public domain na WWW:  
[http://commons.wikimedia.org/wiki/File:Spain\\_traffic\\_signal\\_s15a.svg](http://commons.wikimedia.org/wiki/File:Spain_traffic_signal_s15a.svg)

Příkázaný směr jízdy vlevo: [cit. 2011-08-22]. Dostupný pod licencí Public domain na WWW:  
<http://www.pdclipart.org/displayimage.php?album=104&pos=60>

Děti: [cit. 2011-08-22]. Dostupný pod licencí Public domain na WWW:  
[http://commons.wikimedia.org/wiki/File:CZ-A12\\_D%C4%9Bti.jpg](http://commons.wikimedia.org/wiki/File:CZ-A12_D%C4%9Bti.jpg)

Stezka pro chodce: [cit. 2011-08-22]. Dostupný pod licencí Public domain na WWW:  
[http://commons.wikimedia.org/wiki/File:CZ-C07a\\_Stezka\\_pro\\_chodce.png](http://commons.wikimedia.org/wiki/File:CZ-C07a_Stezka_pro_chodce.png)

Zákaz vjezdu jízdních kol: [cit. 2011-08-22]. Dostupný pod licencí Public domain na WWW:  
<http://www.clker.com/clipart-3017.html>

Klokan: [cit. 2011-08-22]. Dostupný pod licencí Public domain na WWW:  
[http://commons.wikimedia.org/wiki/File:Kangaroo\\_Warning\\_Sign.svg](http://commons.wikimedia.org/wiki/File:Kangaroo_Warning_Sign.svg)

Los: [cit. 2011-08-22]. Dostupný pod licencí Public domain na WWW:  
<http://commons.wikimedia.org/wiki/File:Moose-warning.svg>

Hlavní silnice: [cit. 2011-08-22]. Dostupný pod licencí Public domain na WWW:  
<http://www.clker.com/clipart-26567.html>