

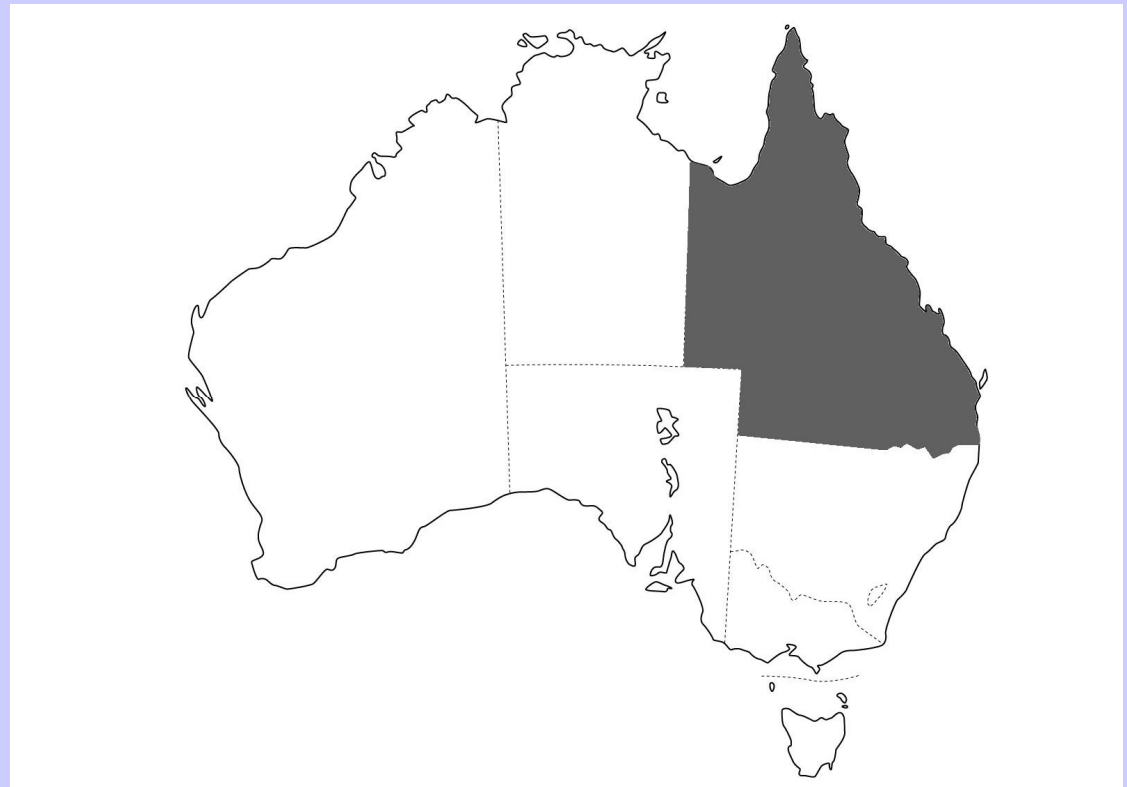
# **AUSTRÁLIE - otázky**

1. Který stát je vyznačený na mapě?

a) Queensland

b) Jižní Austrálie

c) Severní teritorium

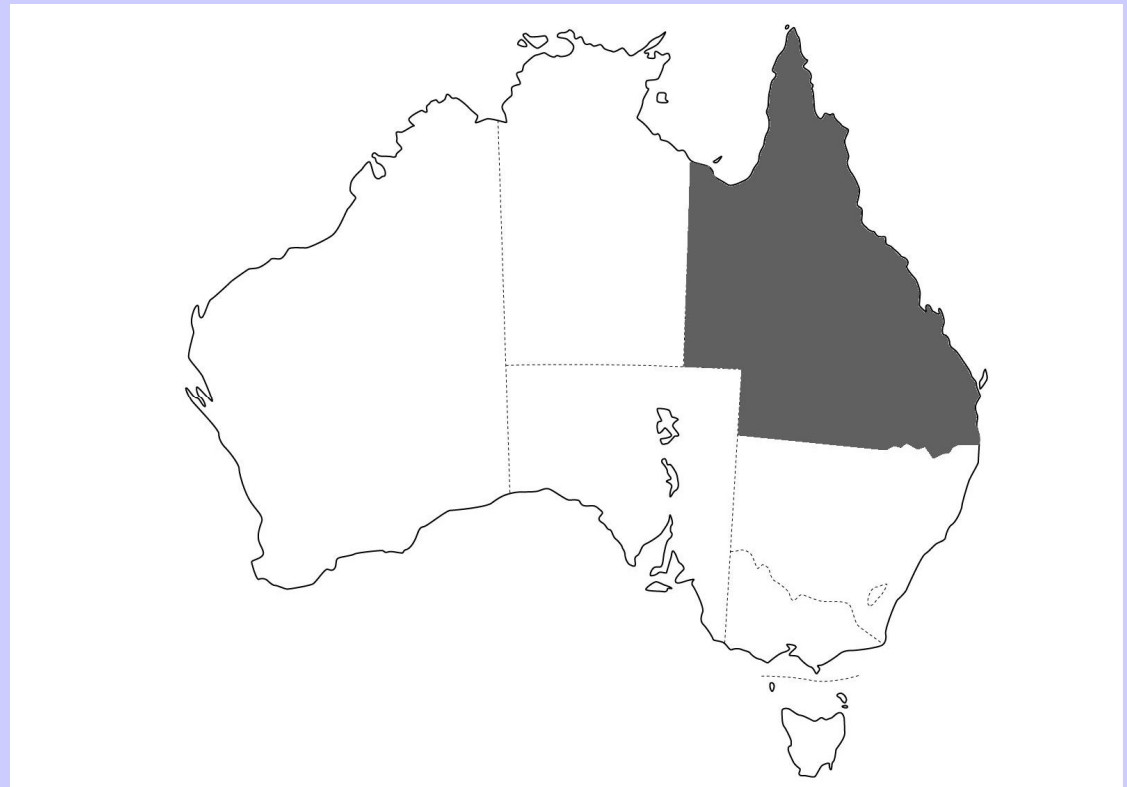


1. Který stát je vyznačený na mapě?

a) Queensland

b) Jižní Austrálie

c) Severní teritorium

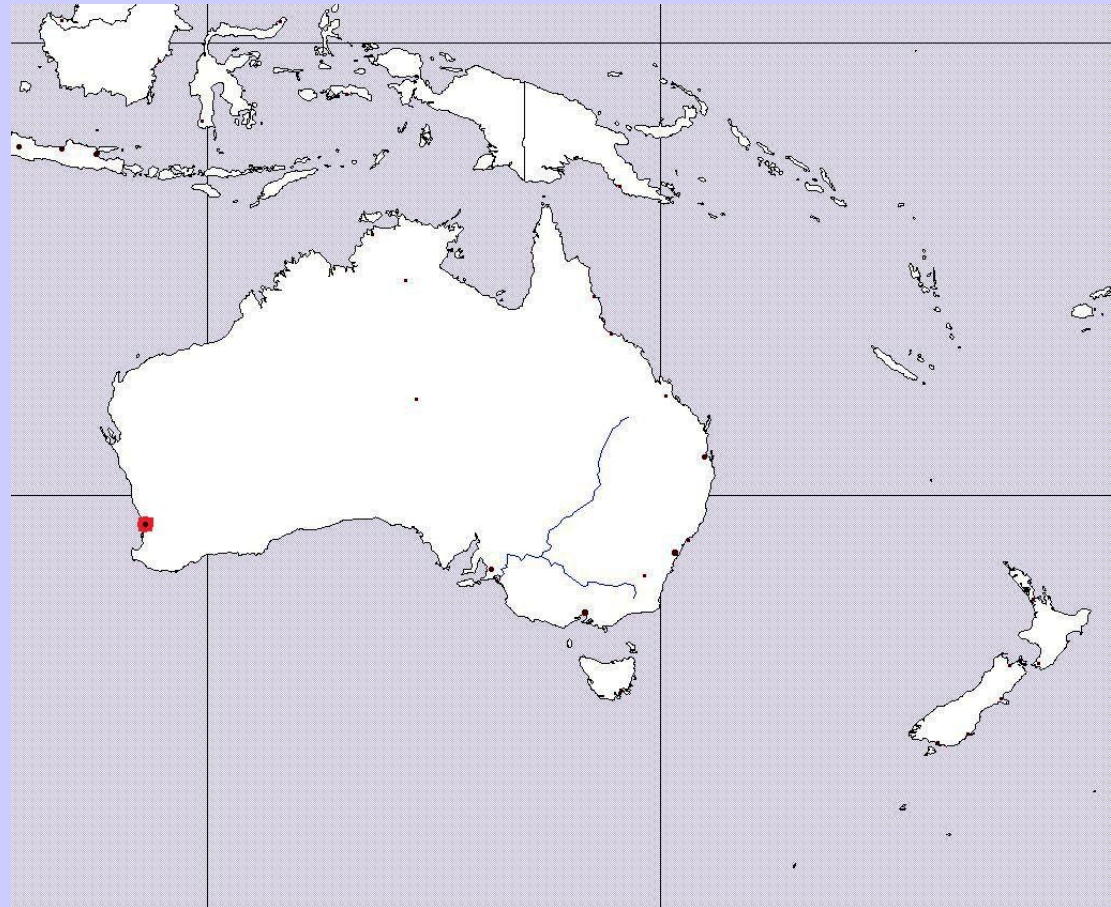


2. Které město je zvýrazněno na mapě?

a) Melbourne

b) Brisbane

c) Perth

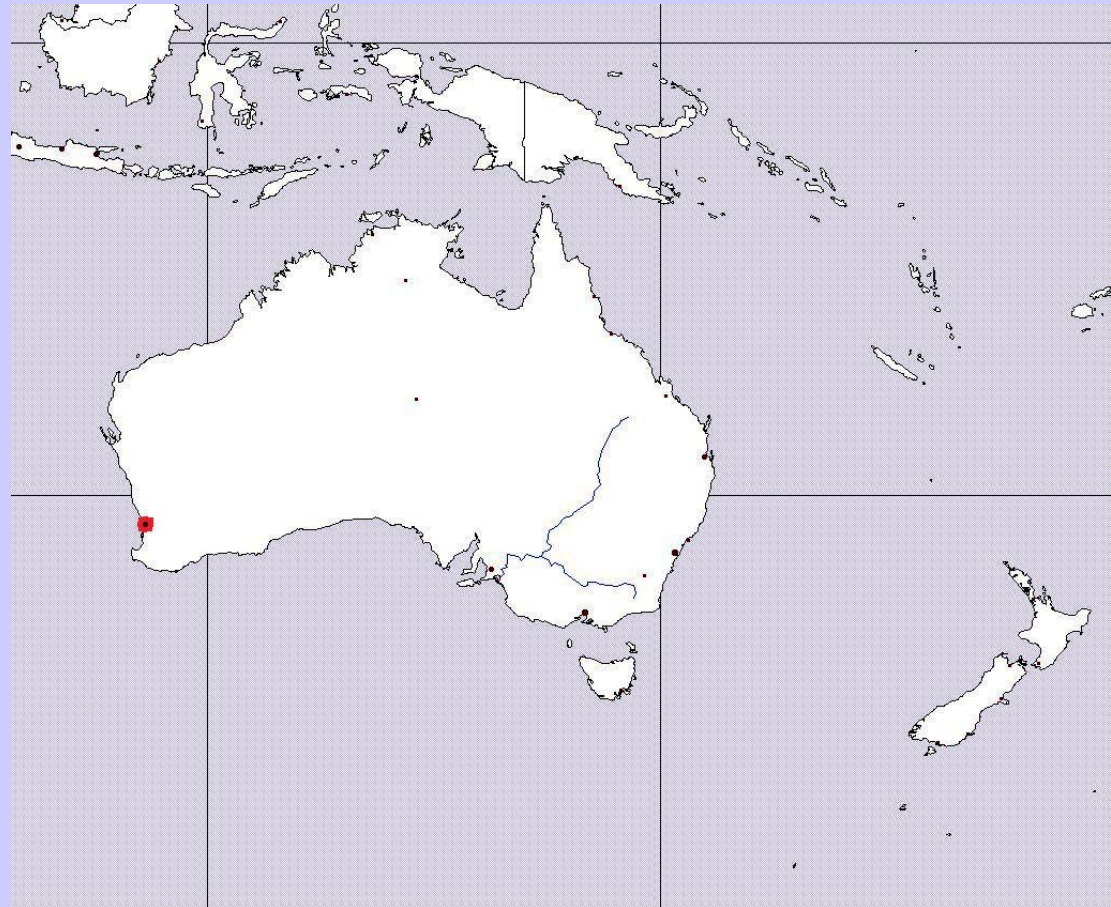


2. Které město je zvýrazněno na mapě?

a) Melbourne

b) Brisbane

c) Perth

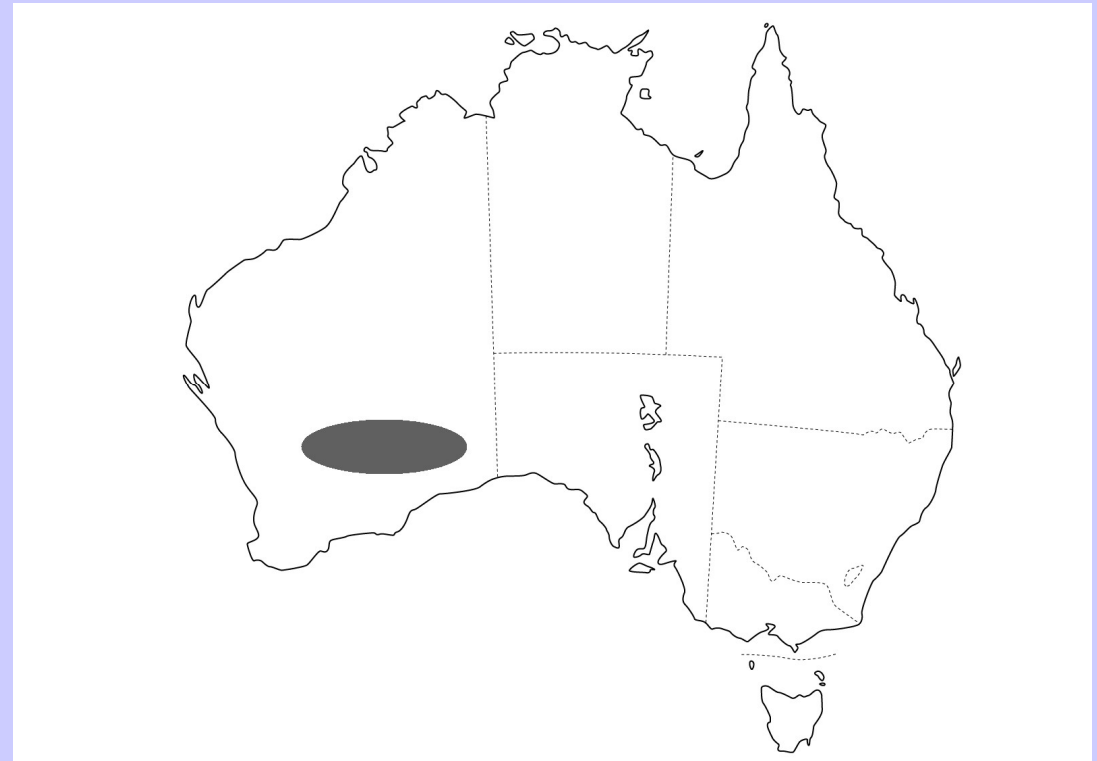


3. Jaká poušť je vyznačena na mapě?

a) Gibsonova poušť

b) Velká písečná poušť

c) Velká Viktoriina poušť

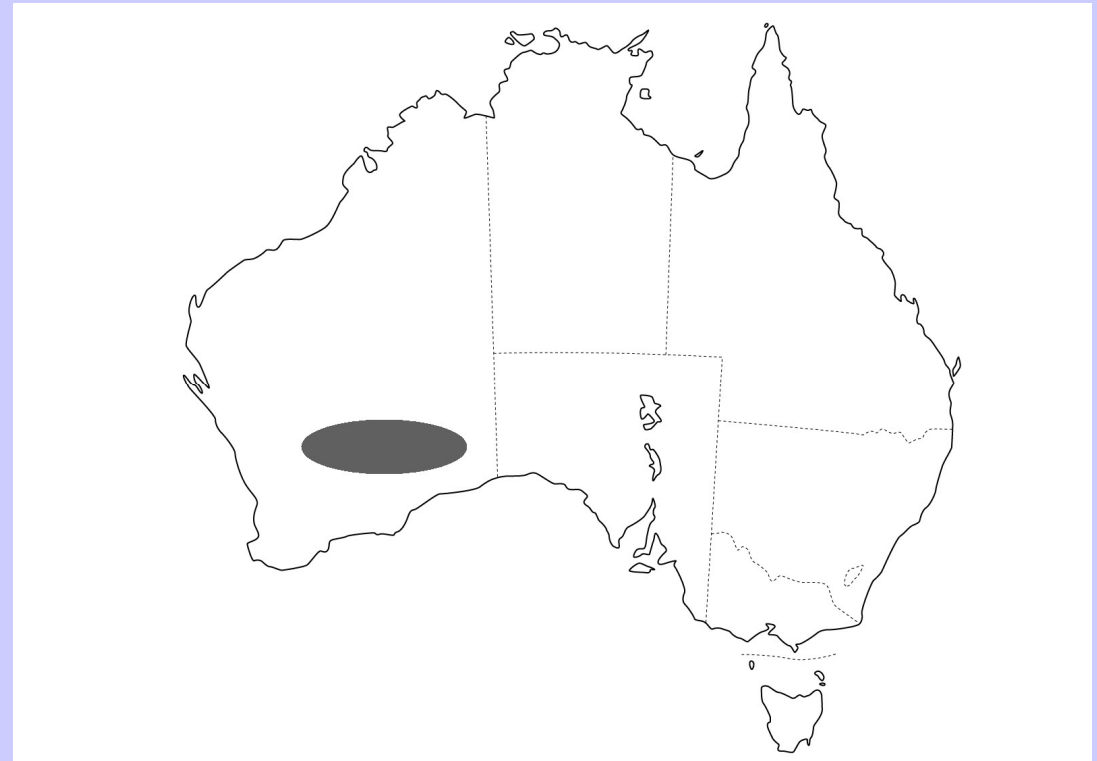


3. Jaká poušť je vyznačena na mapě?

a) Gibsonova poušť

b) Velká písečná poušť

c) Velká Viktoriina poušť

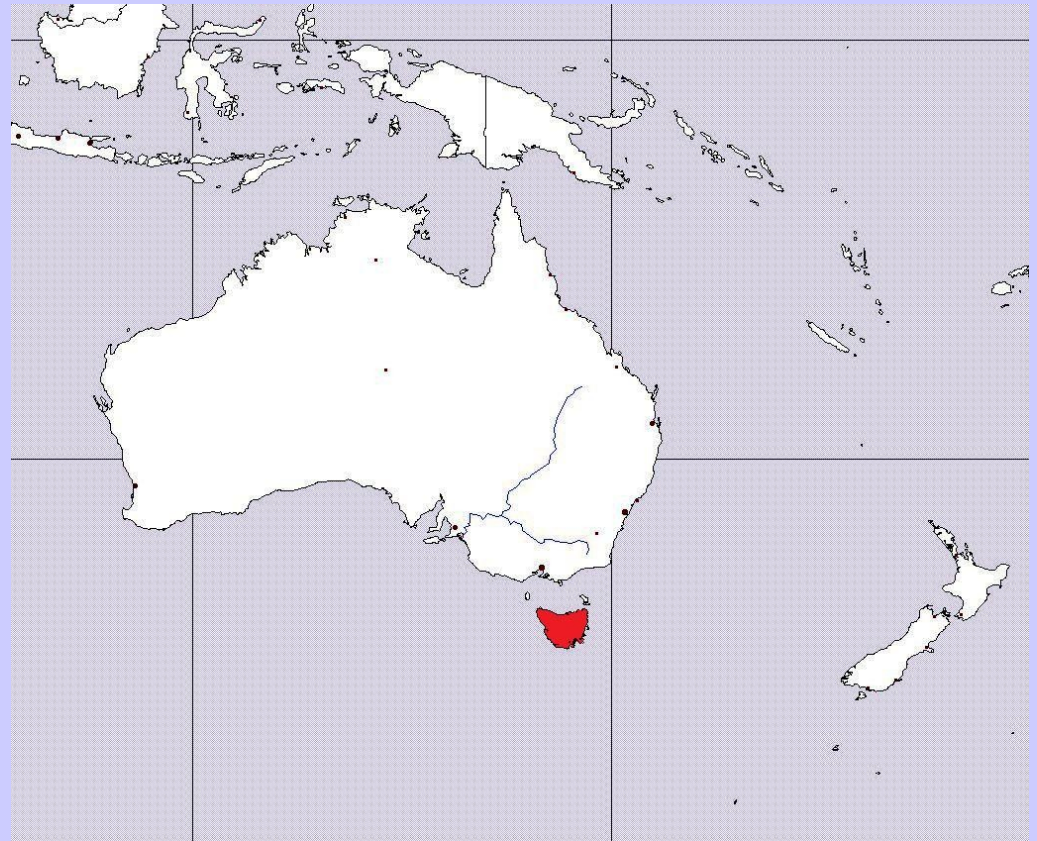


4. Jak se nazývá ostrov vyznačený na mapě?

a) Tasmánie

b) Nový Zéland

c) Nová Guinea



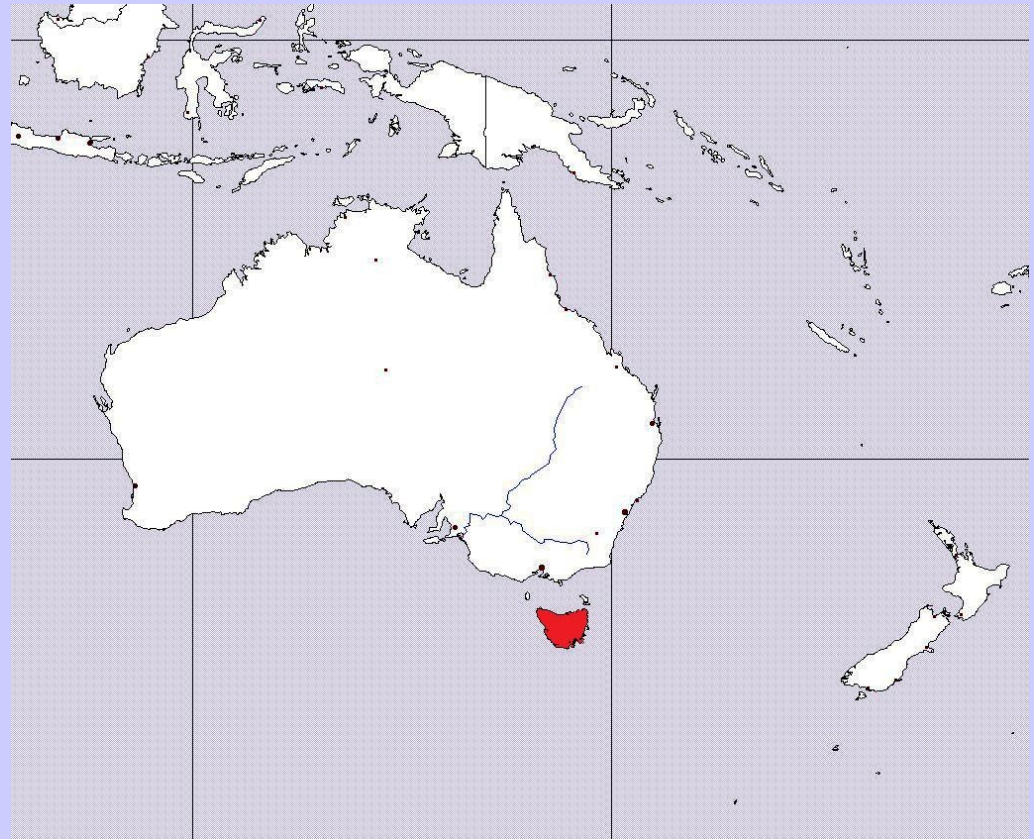


4. Jak se nazývá ostrov vyznačený na mapě?

a) Tasmánie

b) Nový Zéland

c) Nová Guinea

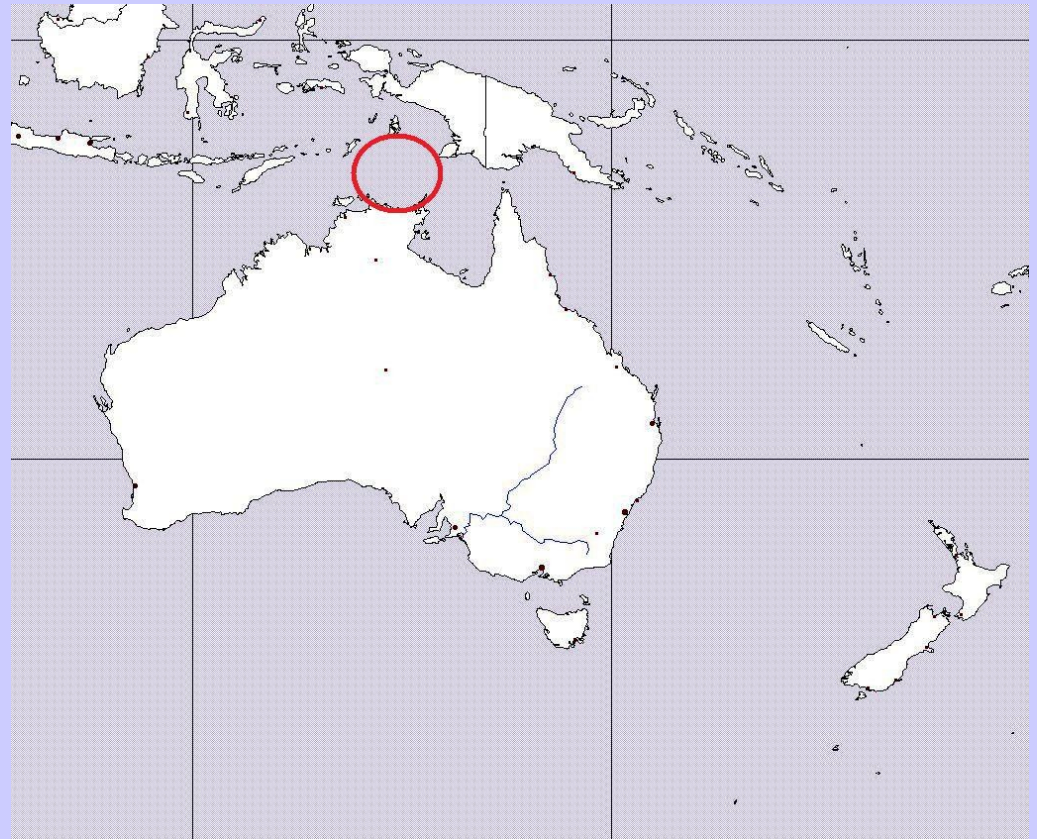


5. Které moře je zakroužkováno na mapě?

a) Korálové moře

b) Arafurské moře

c) Tasmanovo moře

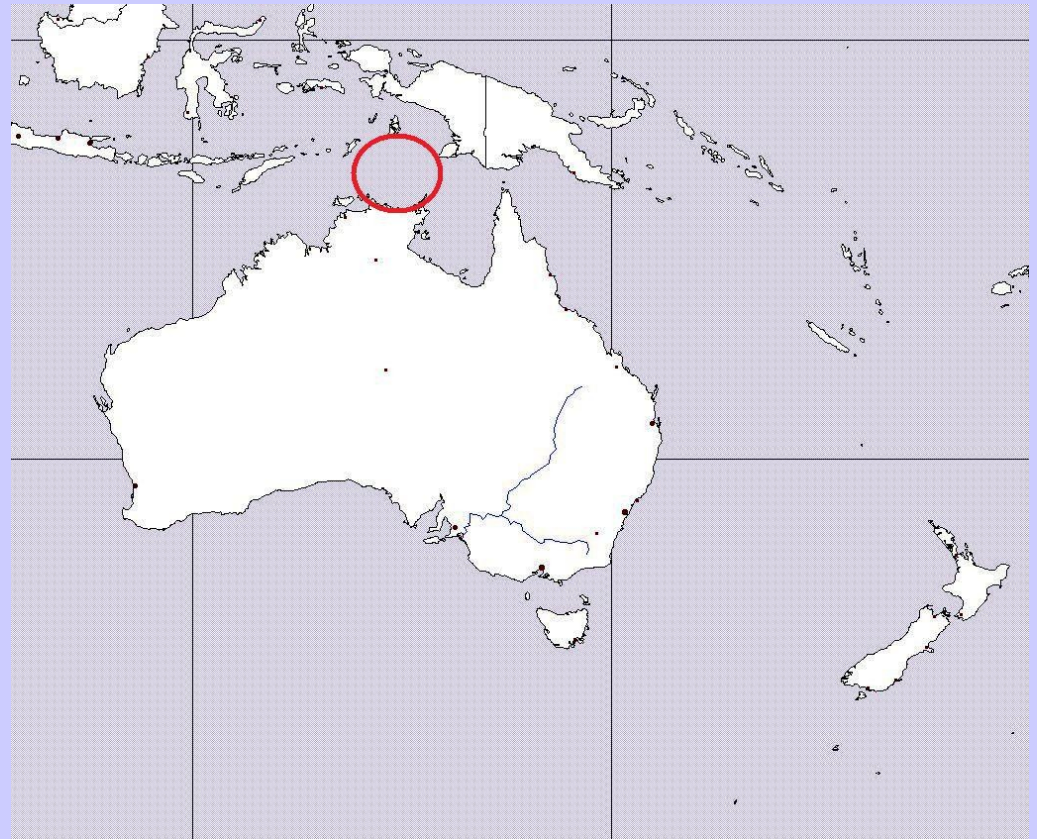


5. Které moře je zakroužkováno na mapě?

a) Korálové moře

**b) Arafurské moře**

c) Tasmanovo moře



6. Jak se jmenuje hora na obrázku?

a) Mount Kosciuzsko

b) Mount Augustus

c) Stolová hora (Uluru)



6. Jak se jmenuje hora na obrázku?

a) Mount Kosciuzsko

b) Mount Augustus

c) Stolová hora (Uluru)

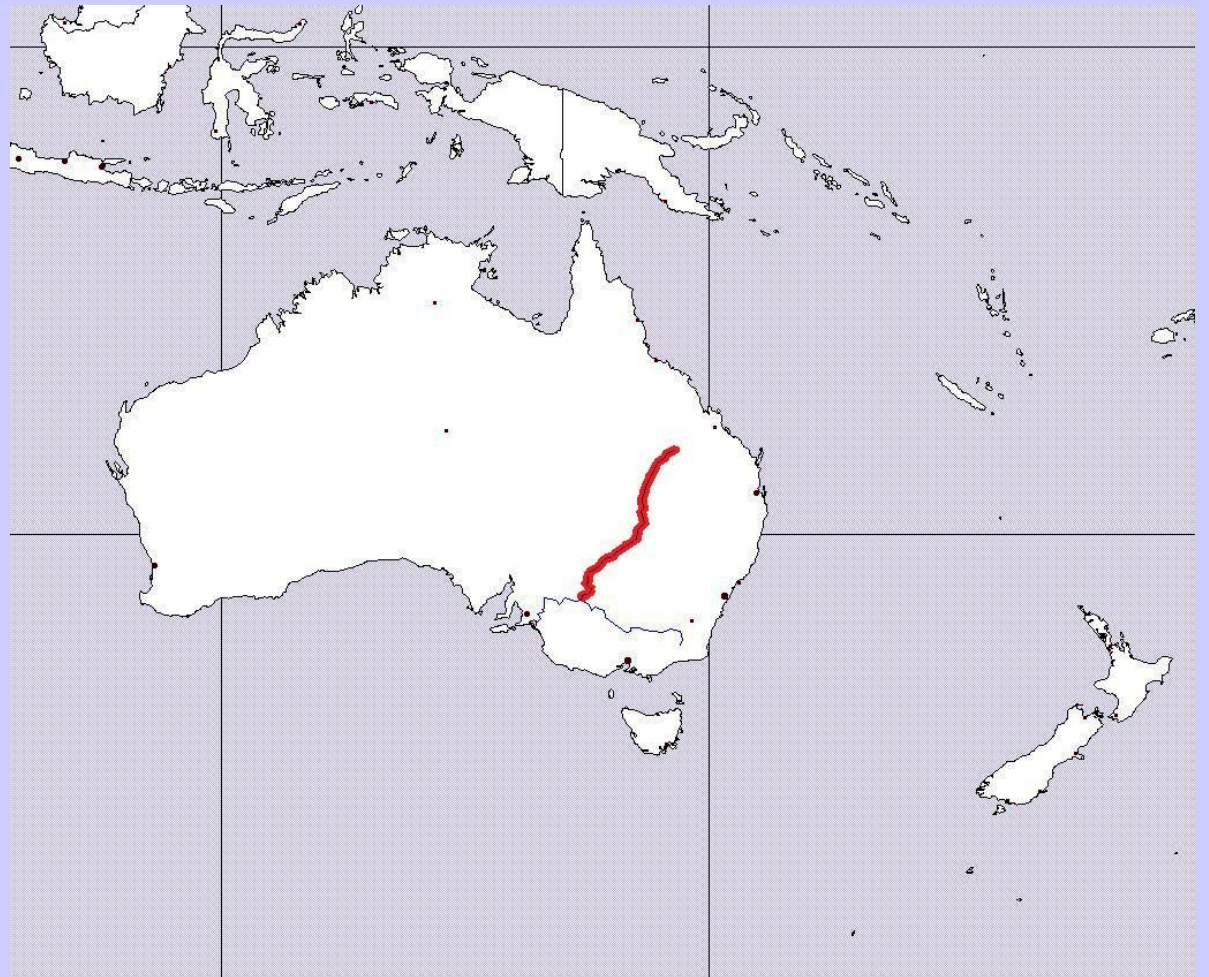


7. Jak se jmenuje řeka vyznačená na mapě?

a) Darling

b) Murray

c) Ashburton

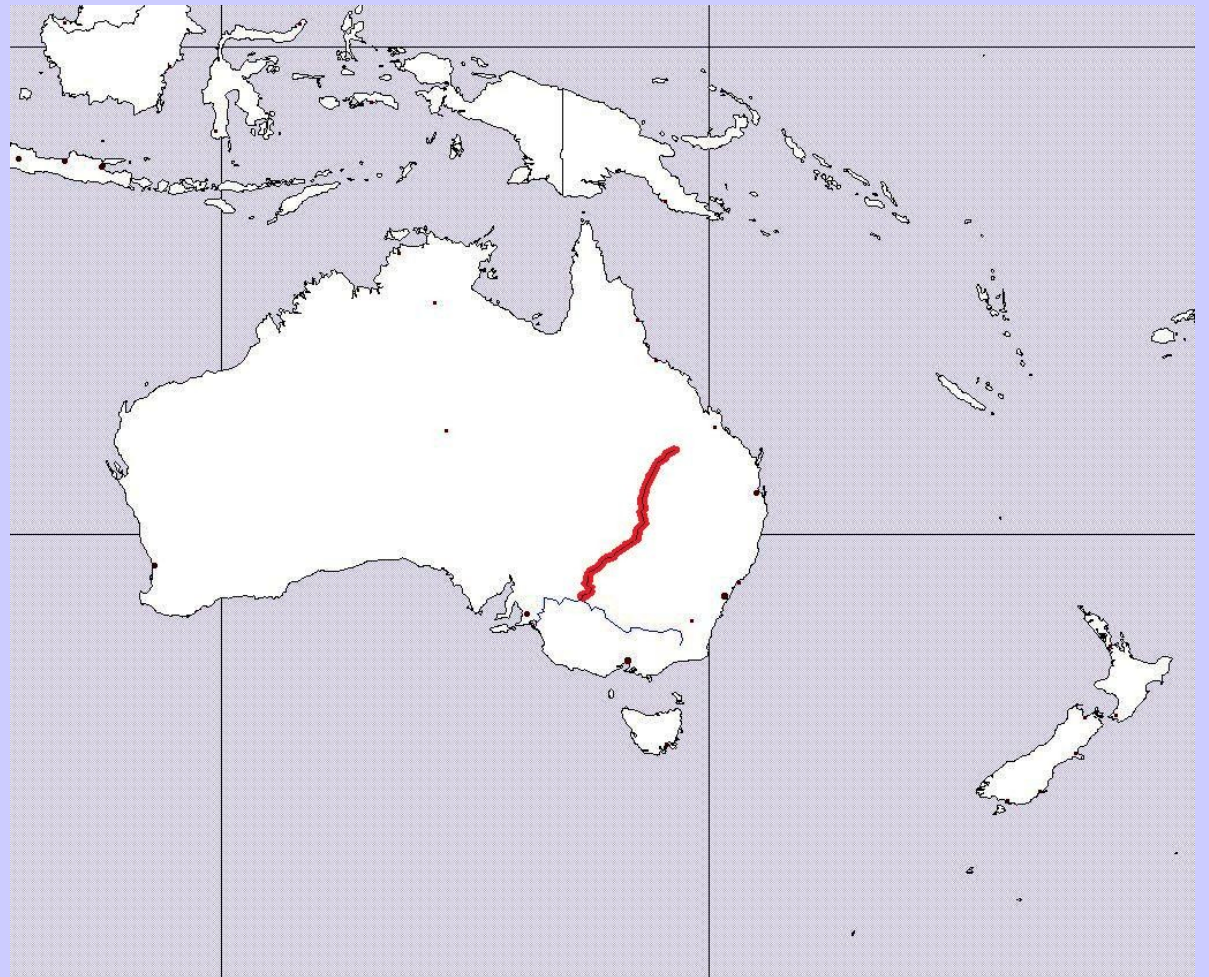


7. Jak se jmenuje řeka vyznačená na mapě?

a) Darling

b) Murray

c) Ashburton

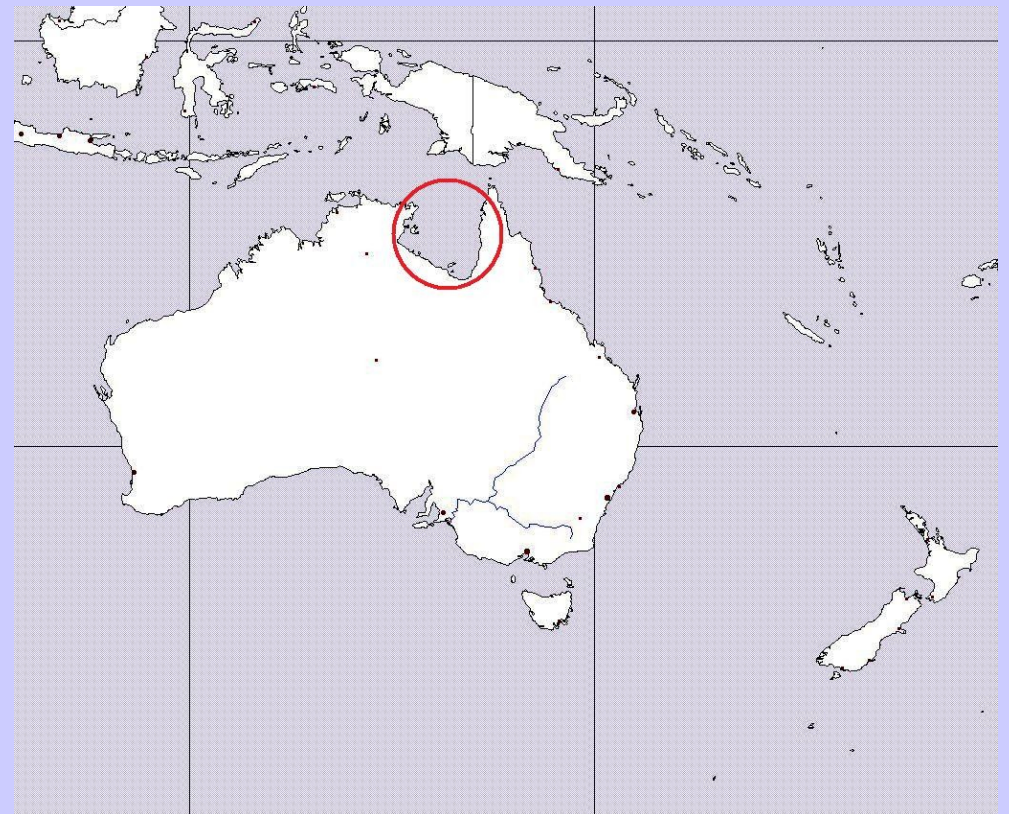


8. Jak se jmenuje záliv/zátoka zakroužkovaný/á na mapě?

a) Carpentarský záliv

b) Velký Australský záliv

c) Žraločí zátoka



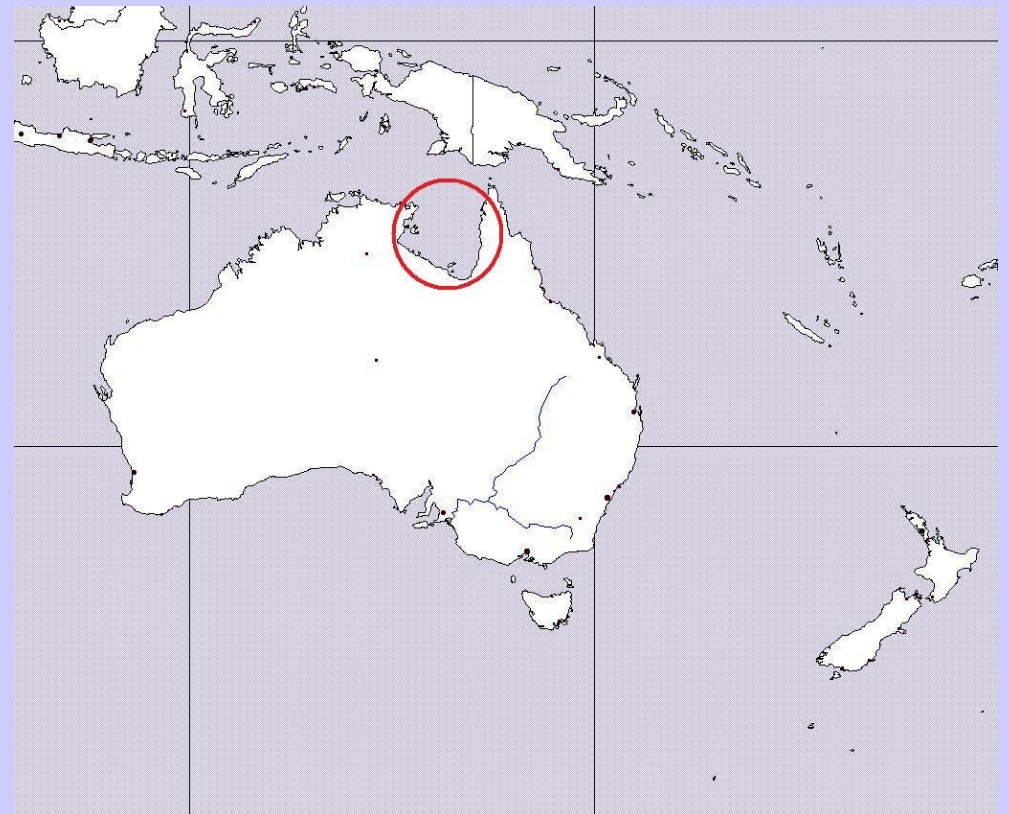


8. Jak se jmenuje záliv/zátoka zakroužkovaný/á na mapě?

a) Carpentarský záliv

b) Velký Australský záliv

c) Žraločí zátoka



# 9. Jak se jmenuje nejvýznamnější jezero Austrálie?

- a) Mackay
- b) Amadeus
- c) Eyerovo

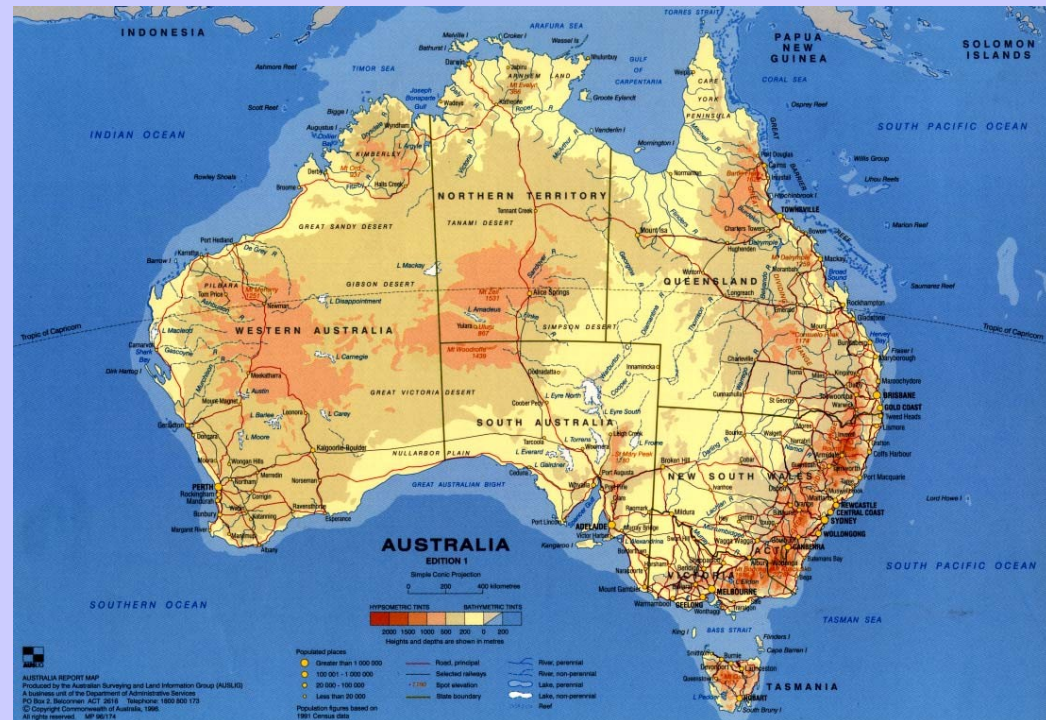


# 9. Jak se jmenuje nejvýznamnější jezero Austrálie?

a) Mackay

b) Amadeus

c) Eyerovo

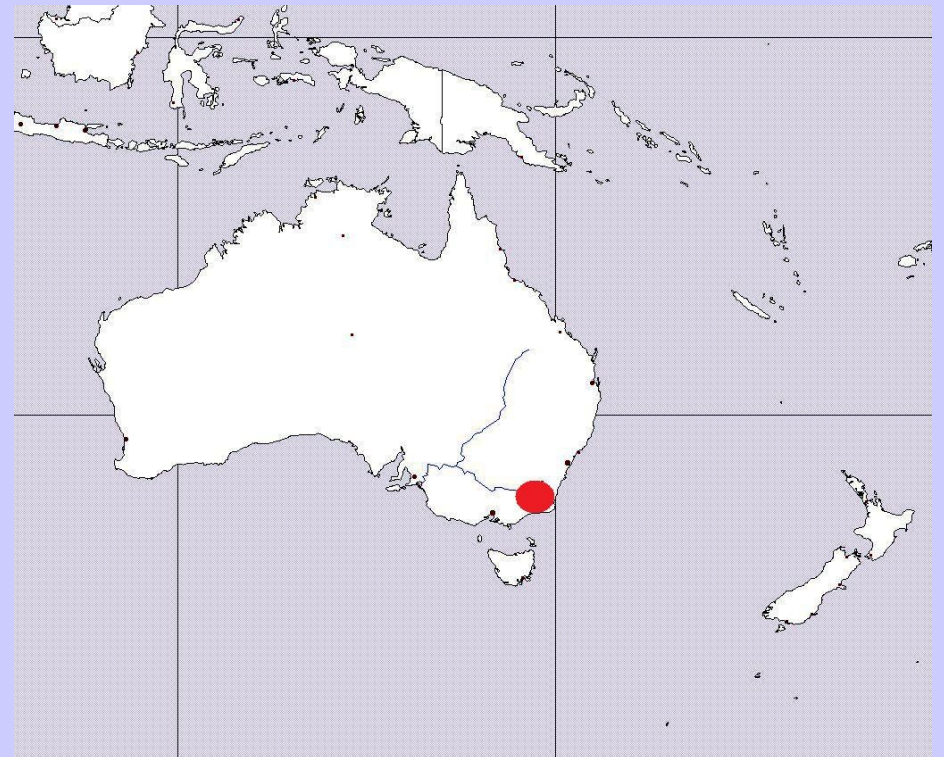


10. Které pohoří je vyznačeno na mapě?

a) Velké předělové

b) Australské Alpy

c) MacDonnellovo pohoří

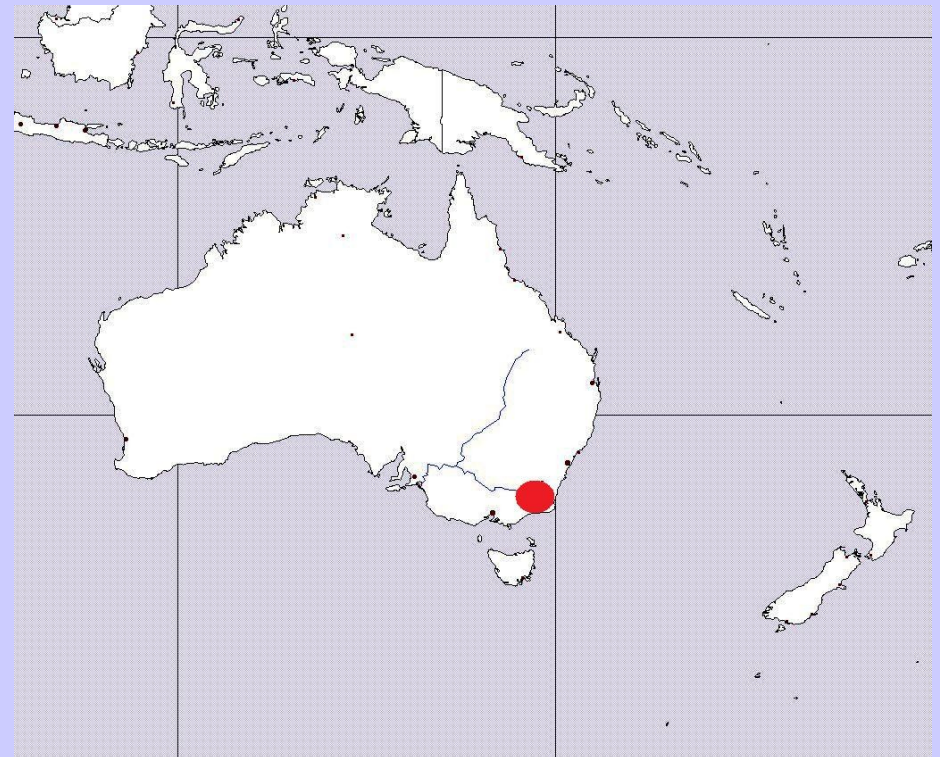


10. Které pohoří je vyznačeno na mapě?

a) Velké předělové

b) **Australské Alpy**

c) MacDonnellovo pohoří



# Obrázky - zdroje:

- [http://www.mapysveta.eu/slepa\\_mapa\\_australie\\_hranice.html](http://www.mapysveta.eu/slepa_mapa_australie_hranice.html)
- [gymtri.trinec.org](http://gymtri.trinec.org)
- <http://beautifulplacestovisit.com/mountains/uluru-ayers-rock-alice-springs-australia/>
- <http://ady-machy.blog.cz/0706/2>